

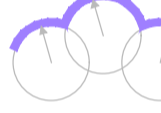
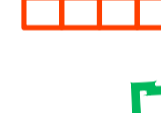








- Legende Trinkwasserversorgungskonzept:**
-  Derzeitige Versorgungsbereiche mit bestehender gemeinsamer Wasserversorgungsanlage
 -  Geschlossenes Siedlungsgebiet ohne bestehender gemeinsamer Wasserversorgungsanlage
 -  Umgrenzung der "Gemeinsamen Zonen" unter Berücksichtigung der Grenzlänge (R); inkl. Angabe der (Ew.), Haushalte (Ha), Arbeitsstätten (AS) und Landwirtschaften (LW)
 -  verbleibende Streusiedlung
 -  derz. Einzelwasserversorgung in gemeinsamer Zone
 -  Wasserspender: Brunnen
 -  Wasserspender: Quelle
 -  Wasserspender: Speicher
 -  Kleinanlagen (Brunnen, Quelle)
 -  Trinkwasser-Schutzgebiet mit Zonen I, II und III

 dip Ziviltechniker-GmbH Staatlich befugte und beidete Ziviltechniker für Kulturtechnik und Wasserwirtschaft, Forst- und Holzwirtschaft 4800 Attnang-Puchheim 5020 Salzburg Bahnhofstr. 83 +43(0)7674/62511 Ziegeleistraße 34 +43(0)662/455149 attnang@dip.at www.dip.at salzburg@dip.at www.dip.at		PROJEKTS-NR. 016-202-11
MASSSTAB: 1:5000	Gemeinde Gampern Wasserversorgung Gesamtprojekt Trinkwasserversorgung 2030 Lageplan 01 Versorgungszone Gampern	
GEZ.: di ENTW.: di GEPR.: di	PLAN-NR. 02.01	AUSF. — DATUM: 22.09.2021
Z:\Gampern-016016-202 - Gesamtprojekt Trinkwasserversorgungskonzept 2030\11 - Planung Ebene Versorgungszone.dwg		0,62 m²